

INDICADOR DE INTEGRACIÓN Y DESARROLLO EN TIEMPO DE PANDEMIA





*“Se olvida que «no existe peor alienación que experimentar que no se tienen raíces, que no se pertenece a nadie. Una tierra será fecunda, un pueblo dará fruto, y podrá engendrar el día de mañana sólo en la medida que genere relaciones de pertenencia entre sus miembros, que cree **lazos de integración** entre las generaciones y las distintas comunidades que la conforman; y también en la medida que rompa los círculos que aturden los sentidos alejándonos cada vez más los unos de los otros».*

FRATELLI TUTTI

NOVEDADES 2020



Nuevas variables relevadas.



Nuevas herramientas para la toma de datos: My Maps (georreferenciación) y Speed Test (velocidad de Internet).

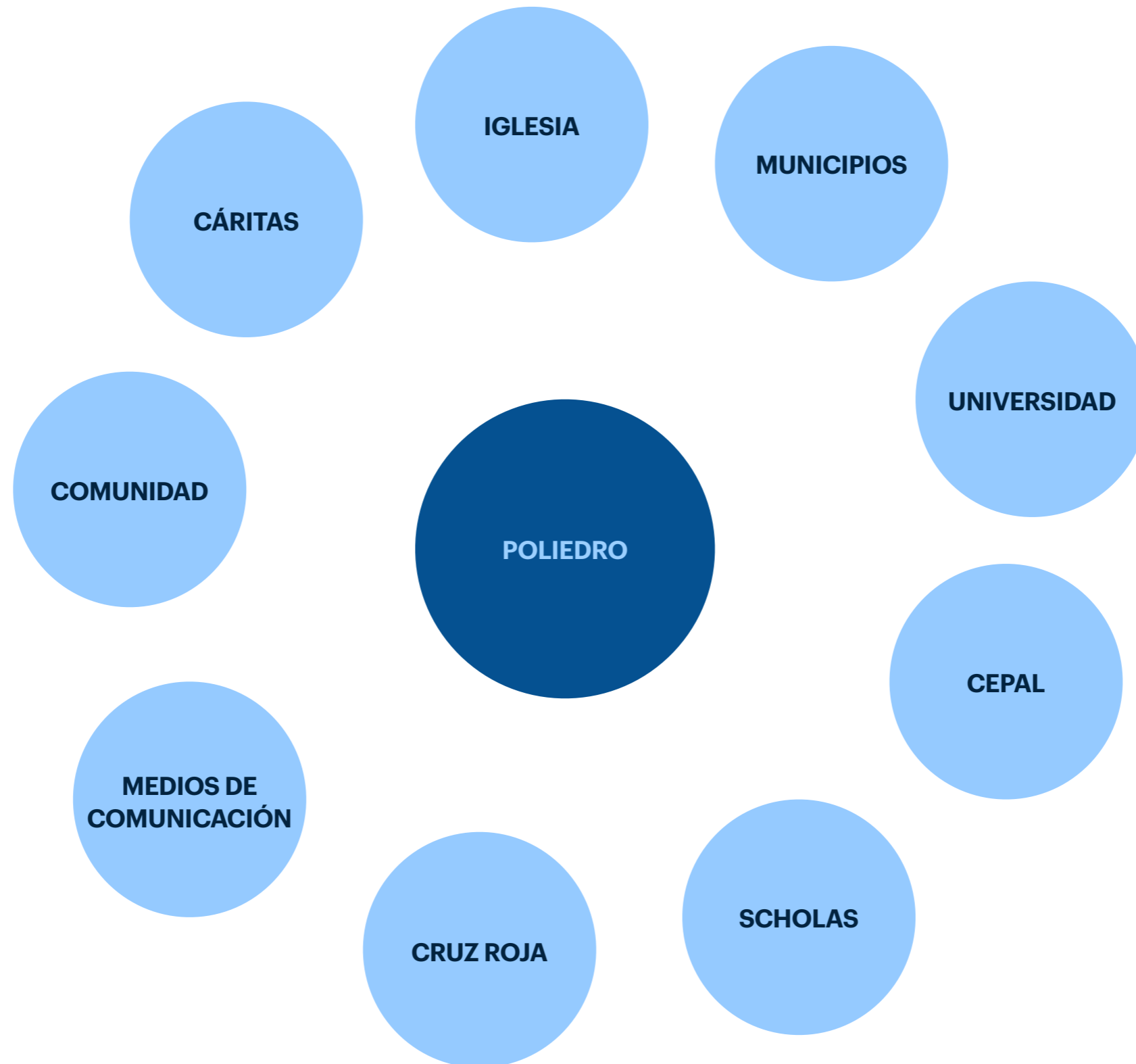


Nuevo formulario online de carga de datos.

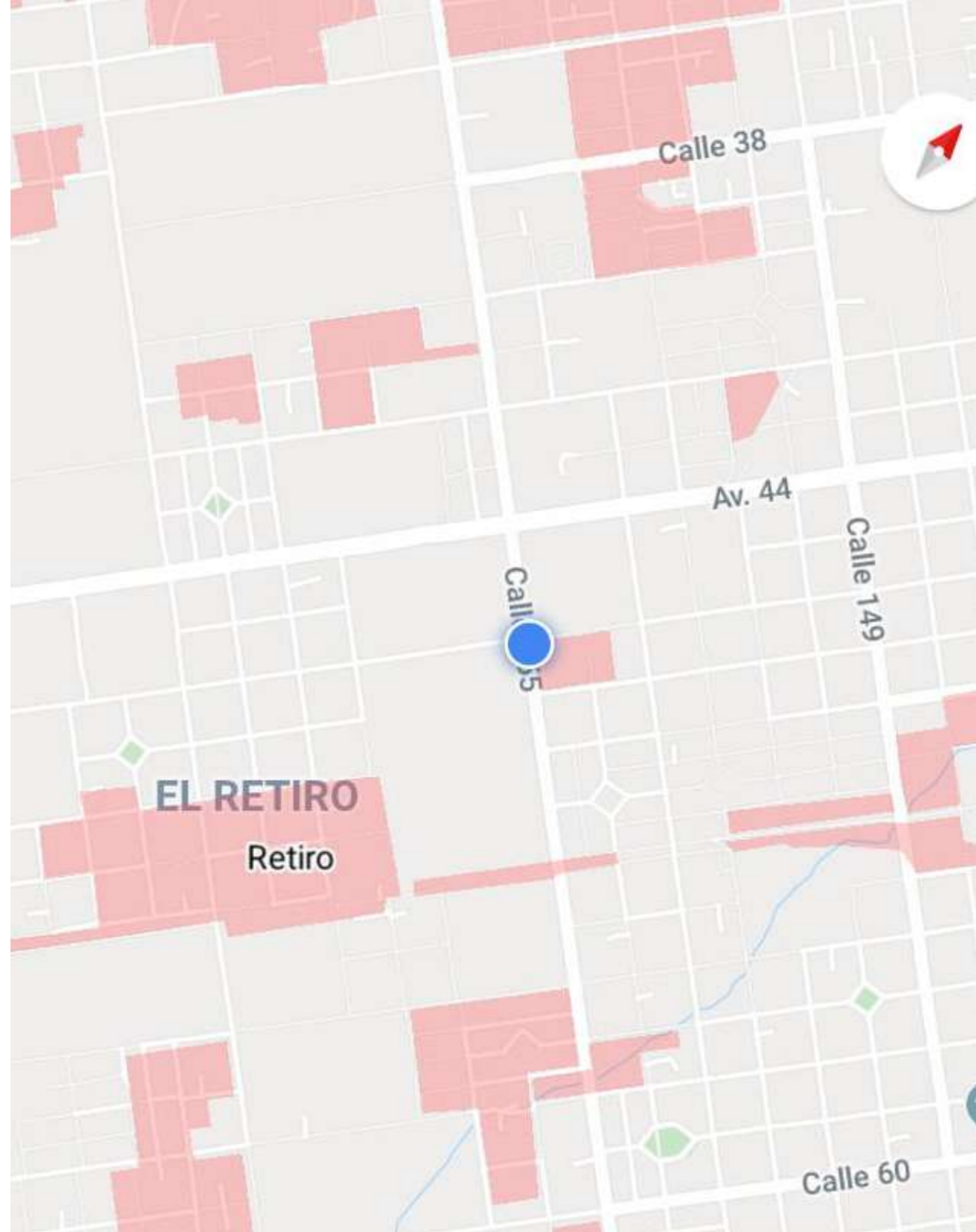


NOVEDADES 2020

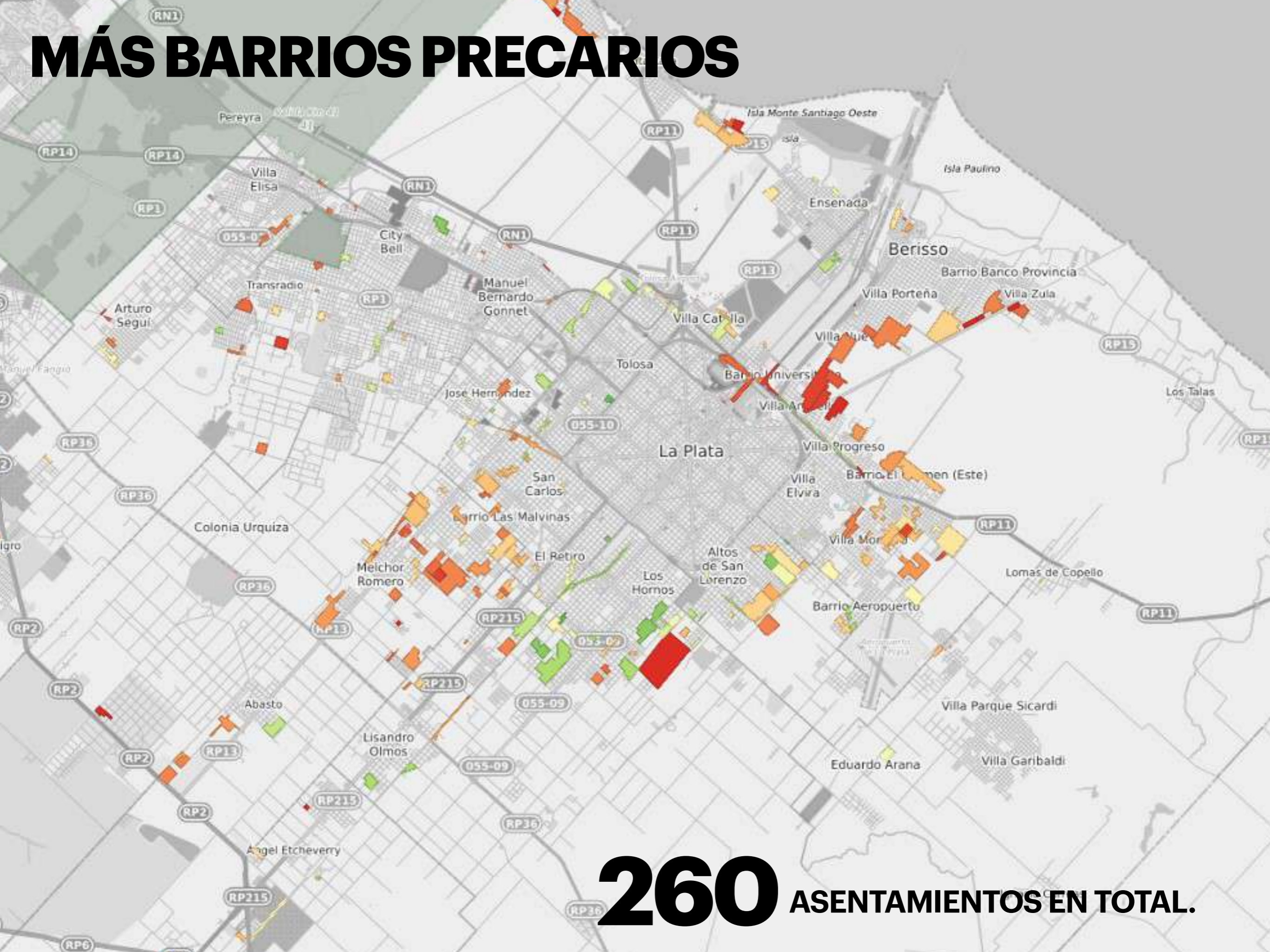
TRABAJO EN RED.



RESULTADOS 2020



MÁS BARRIOS PRECARIOS



260 ASENTAMIENTOS EN TOTAL.

260

Asentamientos en el Gran La Plata.

20

Asentamientos nuevos y/o tomas registradas durante el 2020.

240

Asentamientos relevados en 2019.

DURANTE 2020 SE VOLVIERON A RELEVAR EL 100% DE LOS ASENTAMIENTOS.

260

Asentamientos en el Gran La Plata.

211

(81%) La Plata

28

(11%) Berisso

21

(8%) Ensenada

260

Asentamientos en el Gran La Plata.

200.000

Personas viviendo en asentamientos.

50.000

Familias viviendo en asentamientos.

18.000

Niños y niñas de 0 a 5 años.

ASENTAMIENTOS Y VIVIENDAS

ANILLO III

49 asentamientos

3.000 viviendas

ANILLO II

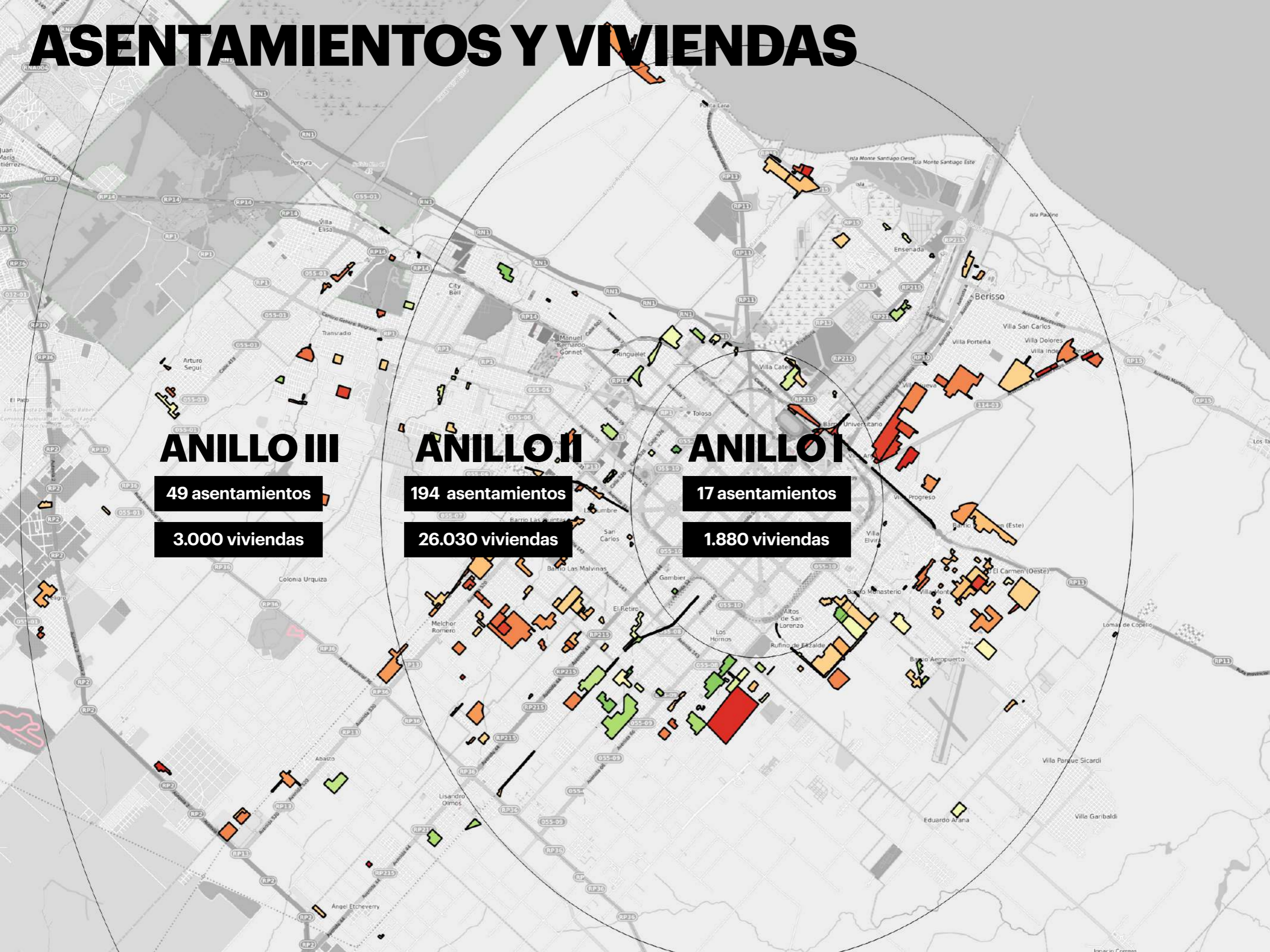
194 asentamientos

26.030 viviendas

ANILLO I

17 asentamientos

1.880 viviendas



2018

Sureste de la Ciudad de La Plata entre las calles 602 - 604 y 118 - 121 bis.



Tierra privada convertida en basural.



2019

Sureste de la Ciudad de La Plata entre las
calles 602 - 604 y 118 - 121 bis.



Primeras casillas de madera.



2020

Sureste de la Ciudad de La Plata entre las
calles 602 - 604 y 118 - 121 bis.



Primeras construcciones de
material.



VARIABLES: CADA AÑO INCORPORAMOS NUEVAS VARIABLES.

2018

2020

- Cobertura de Wi Fi (tres compañías).
- Cobertura telefónica (tres compañías).
- Posibles focos de dengue.
- Presencia de pastizales.

2019

- Presencia de perros en la calle.
- Cantidad de comedores barriales.
- Distancia a una Iglesia.
- Presencia de una ONG

- Material de la vivienda.
- Cantidad de viviendas.
- Cantidad de personas.
- Distancia a una dependencia policial.
- Distancia a una oficina del Estado.
- Distancia a un establecimiento educativo
- Distancia a una sala de emergencia.
- Distancia a un basural.

- Distancia a un club de barrio.
- Grado de precariedad.
- Grado de aglomeración.
- Acceso a la red de agua.
- Acceso a la red de gas.
- Acceso a la red de cloacas.
- Acceso a la red de energía.
- Nivel de basura en la calle.
- Calle principal y perimetral asfaltada.

NUEVA VARIABLE: CONECTIVIDAD

- Asentamiento con o sin cobertura telefónica (4G-3G-llamadas de Emergencia: Movistar, Claro y Personal).
- Asentamiento con o sin cobertura de internet móvil.
- Velocidad de carga y descarga de datos.



RESULTADOS

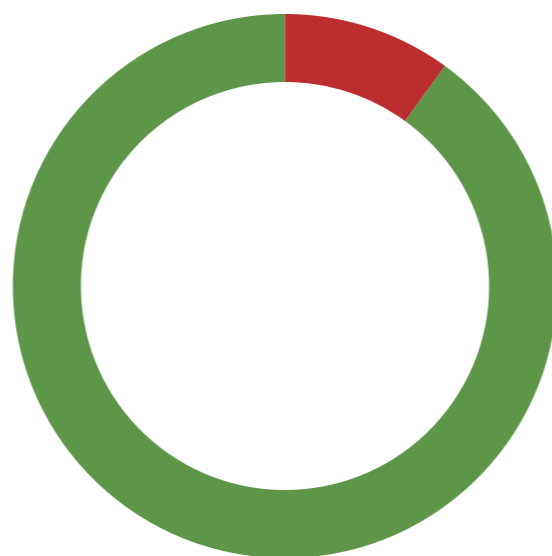
CONEXIÓN FORMAL A LA RED ELÉCTRICA, COBERTURA TELEFÓNICA Y ACCESO A WI-FI.

Acceso formal a la red de energía eléctrica.



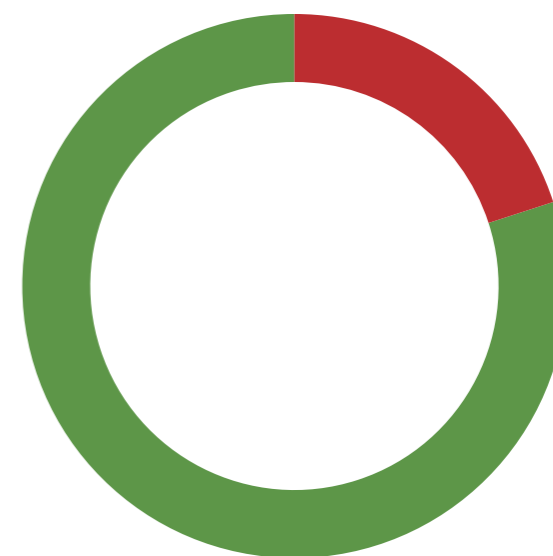
5 de cada 10 no tiene acceso formal a la red de energía eléctrica.

Cobertura telefónica (3 compañías).



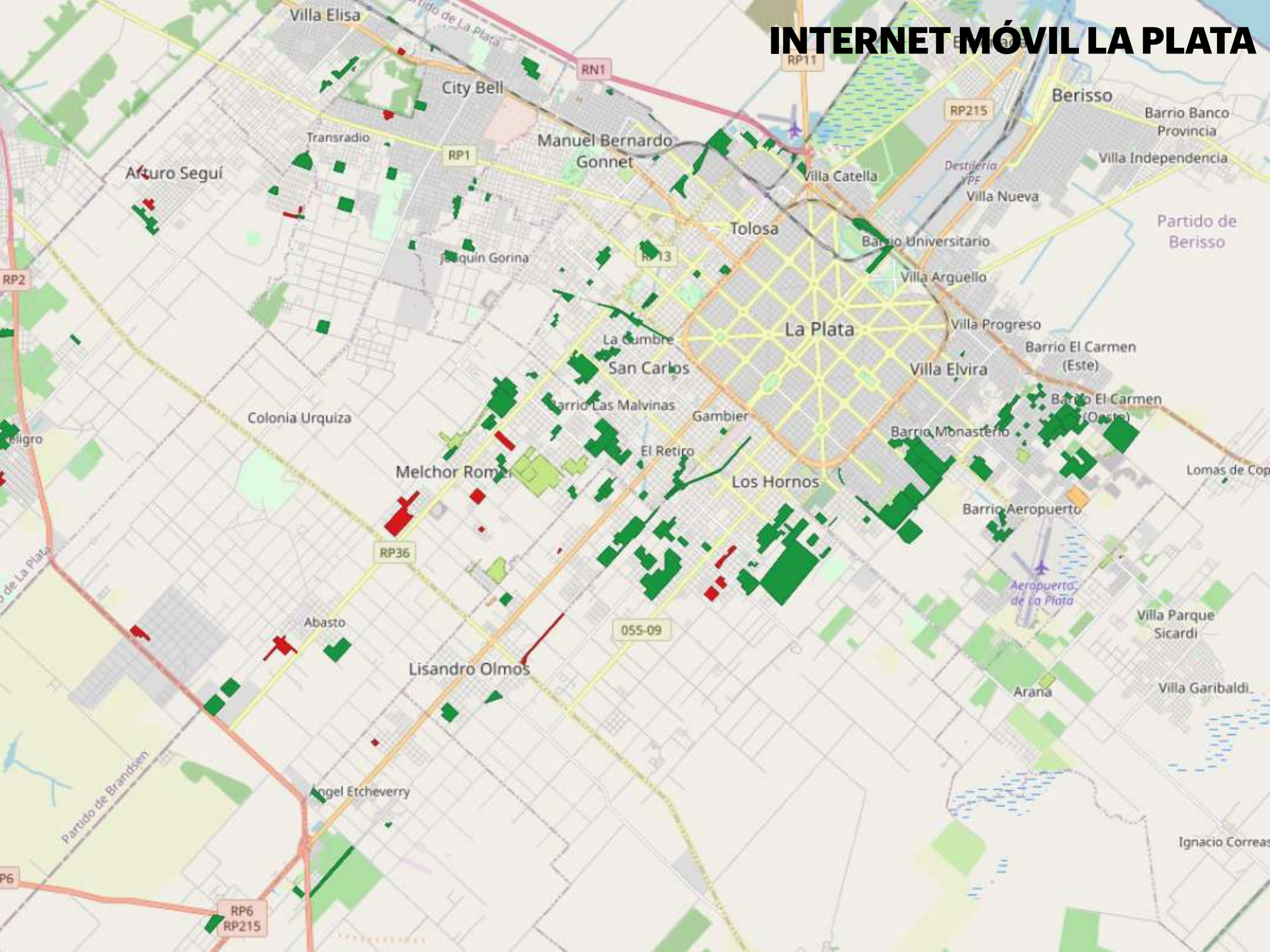
1 de cada 10 no tiene cobertura telefónica.

Acceso a Wi-Fi (3 compañías).

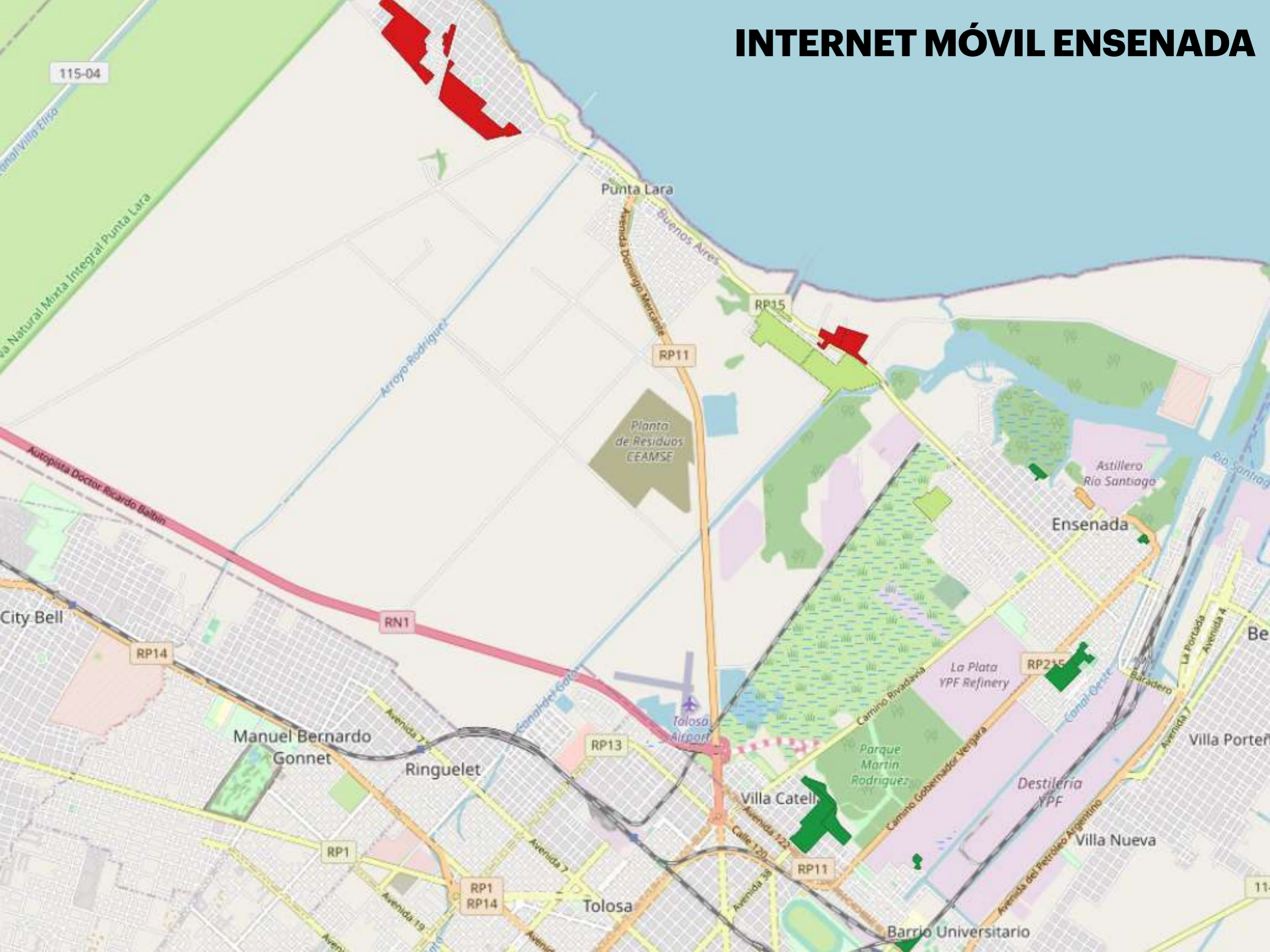


2 de cada 10 no tiene acceso a internet móvil.

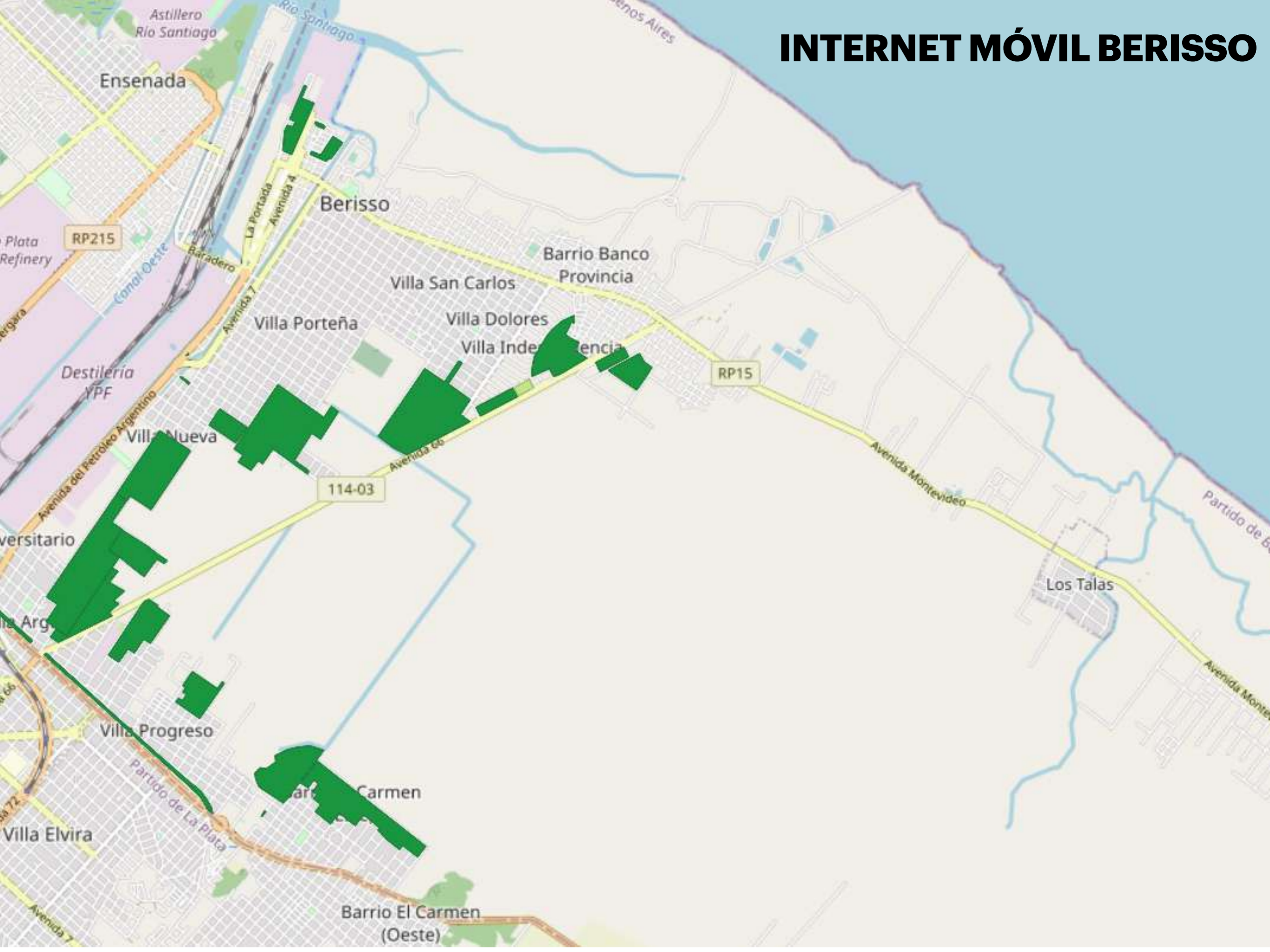
INTERNET MÓVIL LA PLATA



INTERNET MÓVIL ENSENADA



INTERNET MÓVIL BERISSO



NUEVA VARIABLE: DENGUE

- Agua estancada.
- Chatarrería.
- Otros objetos de acumulación de agua.





NUEVA VARIABLE: PASTIZALES

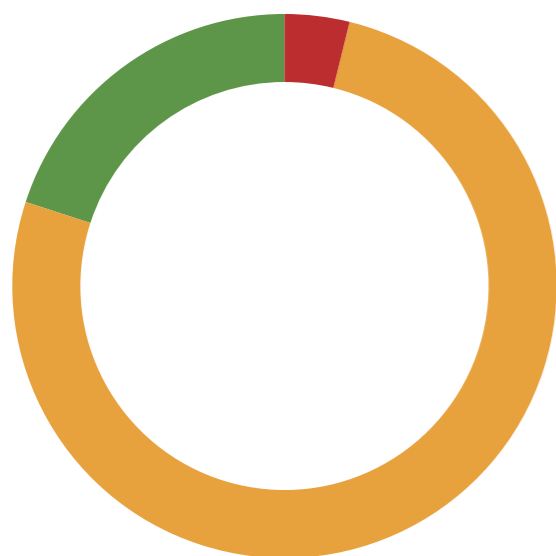
Junto a la variable “tratamiento de residuos” comenzamos a observar la presencia de pastizales, como un elemento más a tener en cuenta como posible foco de reproducción de roedores y mosquitos.



RESULTADOS

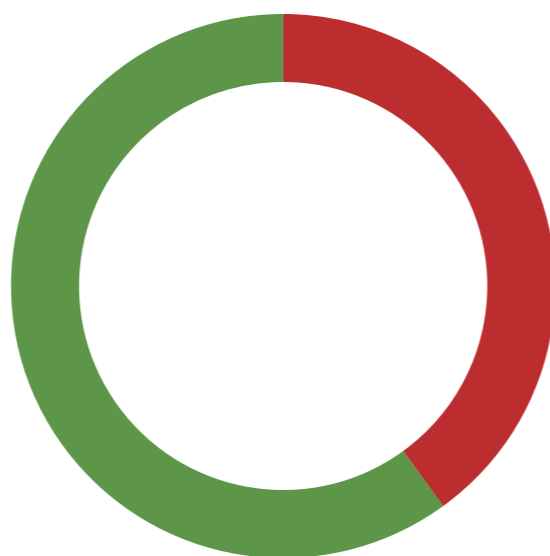
TRATAMIENTO DE RESIDUOS, CALLE PRINCIPAL Y PERIMETRAL ASFALTADA Y POSIBLES FOCOS DE DENGUE.

Tratamiento de residuos.



8 de cada 10 asentamientos tiene basura acumulada en las esquinas o presencia cercana de un basural a cielo abierto.

Calle principal asfaltada.



4 de cada 10 asentamientos no tiene su calle principal asfaltada.

Calle perimetral asfaltada.



2 de cada 10 asentamientos no tiene su calle perimetral asfaltada.

Posibles focos de dengue




5 de cada 10 asentamientos tiene presencia de chatarrería, agua estacada u objetos que son posibles focos de reproducción del dengue.



RESULTADOS


INDICADOR DE INTEGRACIÓN Y DESARROLLO 2020

Almacenamiento de agua con tanque.




6 de cada 10 asentamientos no tiene almacenamiento de agua con tanque.

Acceso a la red formal de gas.



8 de cada 10 asentamientos no tiene acceso a la red formal de gas.

Acceso formal a la red de energía eléctrica.




7 de cada 10 asentamientos no tiene acceso formal a la red de energía eléctrica.

RESULTADOS

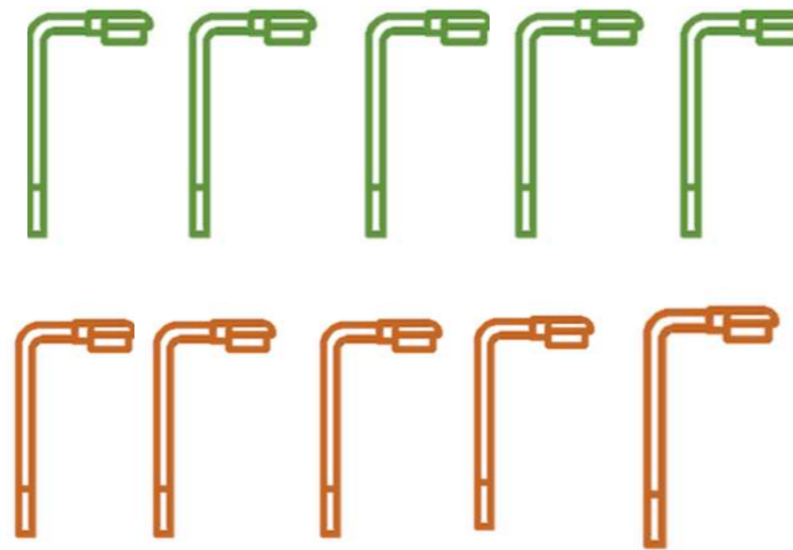
INDICADOR DE INTEGRACIÓN Y DESARROLLO 2020

Acceso a cloacas.



9 de cada 10
asentamientos no tiene
acceso a cloacas.

Presencia de luminaria
pública.



5 de cada 10
asentamientos no tiene
presencia de luminaria
pública.

Calle principal asfaltada.



4 de cada 10
asentamientos no tiene
su calle principal
asfaltada.




Indicador 2020

Gran La Plata

Material de construcción [204]


 Ladrillo [204]

 Chapa/Madera [54]

 En observación [2]

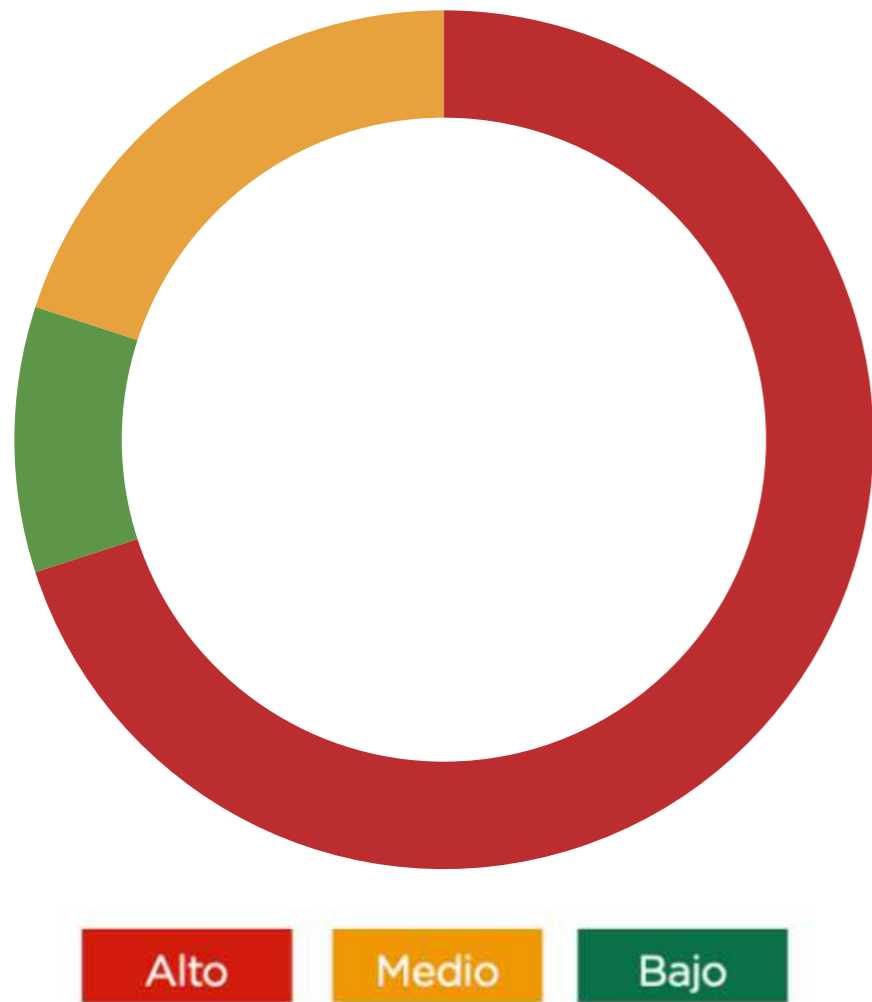
OpenStreetMaps





RESULTADOS

INDICADOR DE INTEGRACIÓN Y DESARROLLO 2020

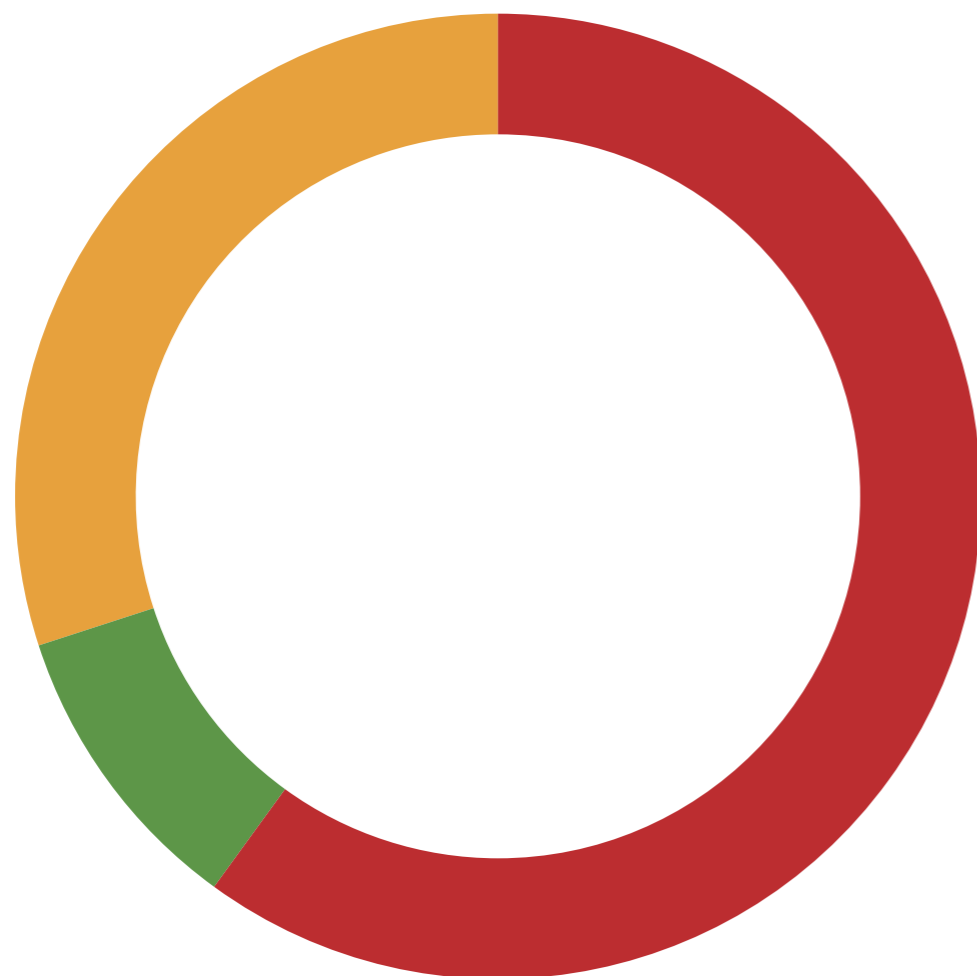


9 DE CADA **10** ASENTAMIENTOS NECESITAN MAYOR INTEGRACIÓN Y DESARROLLO.

7 DE ESTOS LO NECESITAN DE FORMA URGENTE.

RESULTADOS

COMPARATIVO 2019-2020



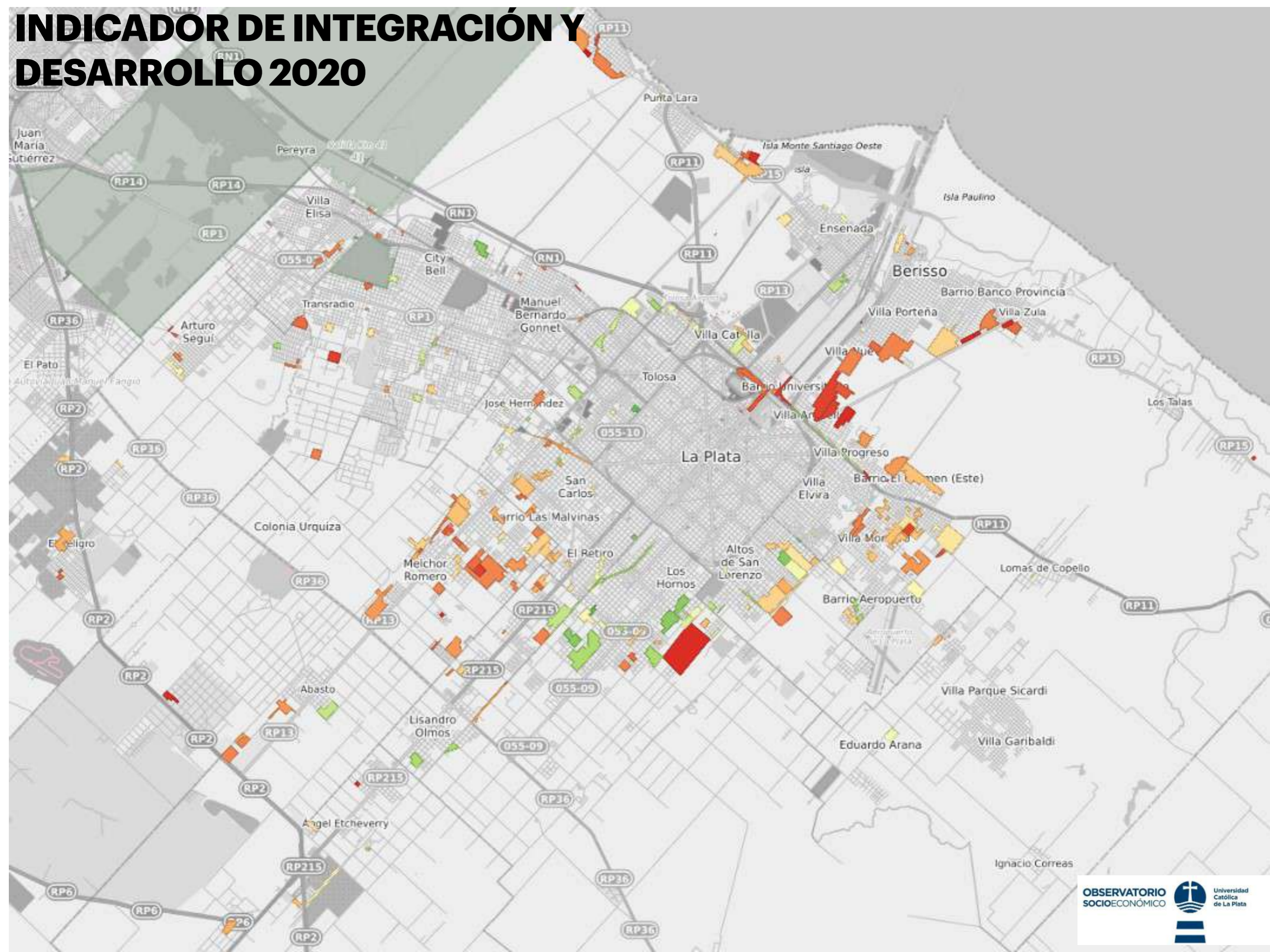
2019

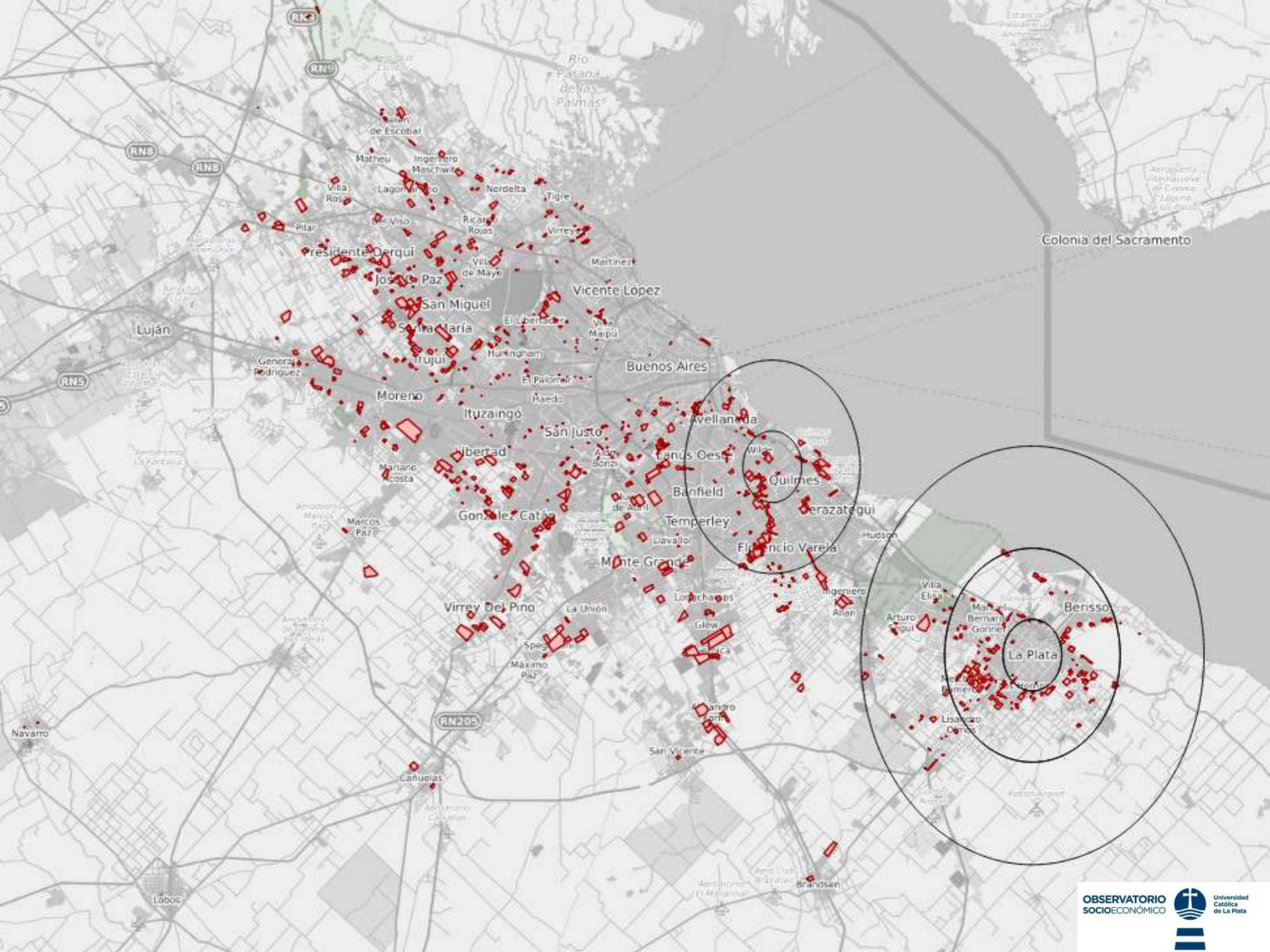


2020



INDICADOR DE INTEGRACIÓN Y DESARROLLO 2020





**MEDIR PARA
GENERAR
ACCIÓN**



ACCIÓN

Trabajamos coordinadamente con la Cruz Roja de La Plata para fortalecer el mensaje de prevención contra el dengue.

SIN MOSQUITOS

**NO HAY DENGUE,
CHIKUNGUÑA NI ZIKA**



CRUZ ROJA ARGENTINA

**Cuidemos a las personas más expuestas al riesgo.
¡Que los mosquitos no los piquen!**

			
Mujeres embarazadas	Niños y niñas pequeños o menores de un año	Adultos Mayores	Personas con alguna enfermedad preexistente

www.cruzroja.org.ar    CruzRojaArg

**SIN MOSQUITOS
NO HAY DENGUE**



OBSERVATORIO SOCIOECONÓMICO

tapá 
TANQUES, TACHOS Y DEPÓSITOS DE AGUA.

lavá 
BEBEDEROS, REJILLAS, CANALETAS Y FLOREROS CON AGUA Y CEPILLO.

tirá 
BOTELLAS, BIDONES, LATAS, TAPITAS Y TODOS LOS OBJETOS QUE NO USES.

girá 
TODOS LOS RECIPIENTES QUE PUEDAN JUNTAR AGUA.

ucalpedu.ar/observatorio

SER UCALP

ACCIÓN

Trabajamos articuladamente con el Consulado de Paraguay para consensuar las variables de detención de dengue.

Hábitat larvario	Vaciar, limpiar y restregar semanalmente	Cubierta a prueba de mosquito	Almacenar bajo techo	Modificar diseño o reparar y limpiar	Usar bolas de polietileno extendido	Llenar (con arena, tierra o concreto)	Recoger, reciclar y desechar	Perforar o drenar
Tanque de almacenamiento de agua o cisterna		+		+	+			
Tambores (150–200 litros)	+	+		+				
Envase de flores llenos de agua	+					+		
Plantas en macetas con plato	+			+				
Canales del techo				+				
Recipiente de agua para animales	+							
Recipientes desechables de alimentos y bebidas							+	
Postes de cerca ahuecados				+		+		
Llantas usadas			+			+	+	
Grandes artefactos desechados							+	
Cubos desechados (<20 litros)			+				+	+
Cavidades en árboles						+		
Cavidades en las rocas						+		

ACCIÓN

Estuvimos presentes en las diferentes actividades que llevaron adelante los Gobiernos Municipales del Gran La Plata en los asentamientos identificados.



ACCIÓN



Trabajamos en territorio junto a Cáritas y los padres de las iglesias barriales.




ACCIÓN

Junto a los equipos de Salud y Desarrollo Social de los municipios llevamos adelante capacitaciones sobre lactancia materna a los trabajadores de la salud.




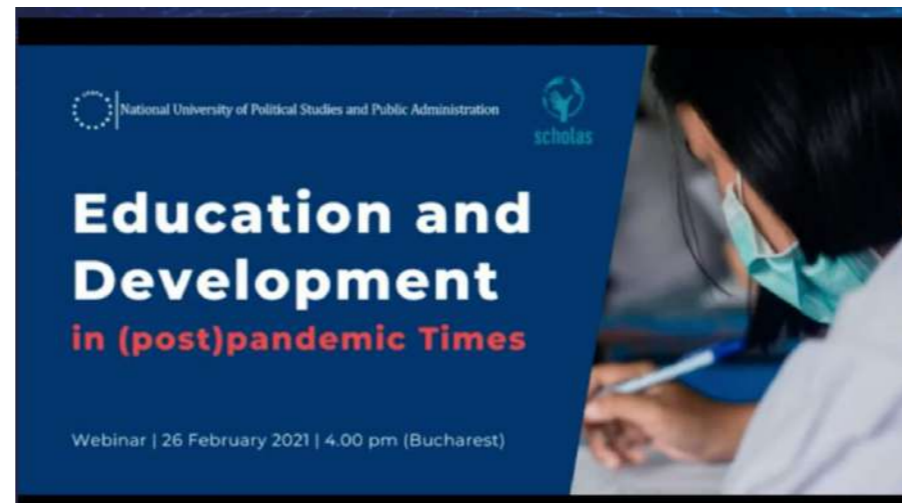
ACCIÓN

Llevamos adelante talleres virtuales enfocados en las madres embarazadas, niños, niñas, y adultos mayores.



ACCIÓN

Participamos activamente de los encuentros organizados por Scholas Ocurrentes y Economía de Francisco, con quienes compartimos el trabajo realizado y la necesidad de un Pacto Global en materia educativa y económica.





**OBSERVATORIO
SOCIOECONÓMICO
UCALP**

Página Web: ucalp.edu.ar/observatorio

Correo electrónico: observatorio@ucalp.edu.ar

Twitter: [@Observ_UCALP](https://twitter.com/Observ_UCALP)

Instagram: [@obsev_ucalp](https://www.instagram.com/obsev_ucalp)

Dirección: Diag. 73 N° 2137. La Plata. Buenos Aires. Argentina.

Teléfono: +54 9 221 4398100 interno 1681.