

**OBSERVATORIO
SOCIOECONÓMICO**



**Universidad
Católica de La Plata**



**OBSERVATORIO
SOCIOECONÓMICO**

UCALP

FARO

Durante 2019 el Observatorio colaboró para conformar un verdadero poliedro de la información en el Gran La Plata. Donde no solo se ha **“medido para generar acción” sino que se logró “movilizar” al resto de los actores para que los datos sean públicos y abiertos.**

De esta manera, impulsamos un proceso de socialización de la información, participación ciudadana, eficiencia de la solidaridad y mayor control social.

En este sentido, nos vamos consolidando como un centro de estudios de referencia para el Gran La Plata y otros Observatorios del mundo, brindando datos y acciones concretas para mejorar la realidad de la región y de la provincia de Buenos Aires.


NOVEDADES 2019



Periferias de las periferias:
zonas divididas en 3 anillos.



Efectividad informática



Tablero de control de ordenamiento.
Presupuestario.

Encuestas Electrónicas.
Aplicación móvil APP.

Sistema de Orientación y “Mapeo”.



Nuevas variables orientadas a la acción.



EFEECTO SINCERAMIENTO

240

asentamientos
relevados en total.

164

asentamientos relevados
en 2018 y nuevamente en 2019.

+

76

tomas recientes y/o nuevas cargas
de folios en bases oficiales.

ESTAMOS PRESENTES

Relevamos el

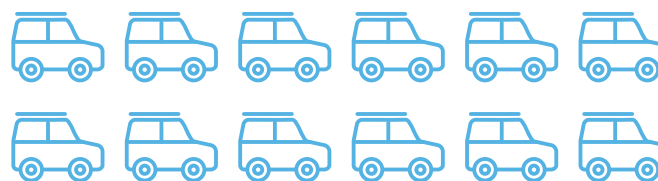
100%

de los asentamientos
del Gran La Plata.

2.700

Kilómetros recorridos en 2019.

12 veces la vuelta al anillo
más lejano del Gran La Plata.



CADA VEZ MÁS CERCA



240

barrios relevados.

→ 11,5%

Kilómetros recorridos en 2019.



190.000

personas viviendo
en asentamientos.

→ 16.150

niños y niñas de 0 a 5 años.

Asentamientos por anillos

Personas por anillos

42
16.505

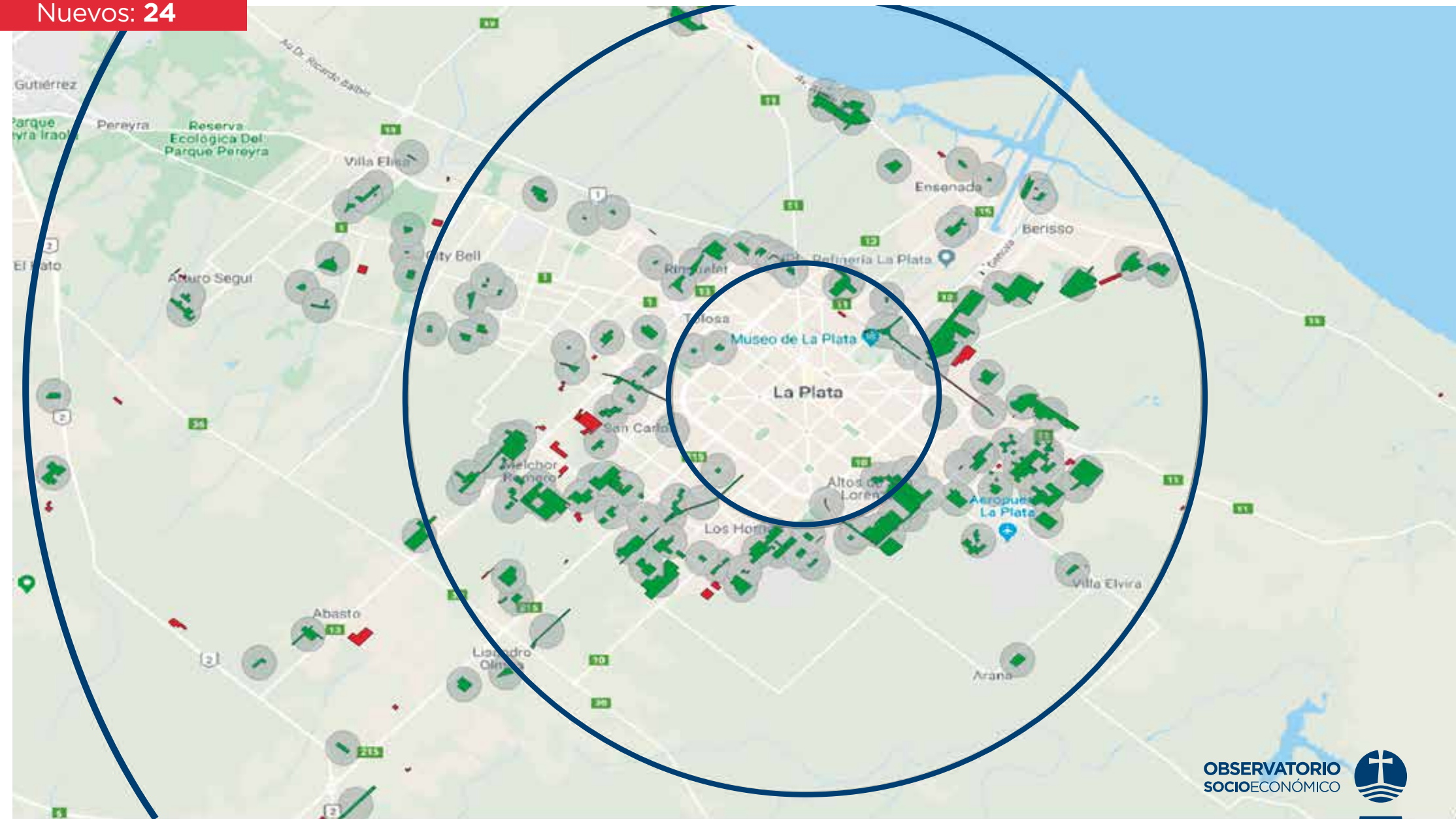
180
162.945

18
10.920

Análisis Efecto Buffer - Expansión-

Expansión: **216**

Nuevos: **24**



2019

VARIABLES

- Cobertura de Wi Fi.
- Cobertura telefónica.
- Presencia de perros en la calle.
- Presencia de comedores.
- Distancia a una Iglesia.
- Presencia de una ONG.

- Material de la vivienda.
- Cantidad de viviendas.
- Cantidad de personas.

- Distancia de una dependencia policial.
- Distancia de una oficina del Estado.
- Distancia de un establecimiento educativo.
- Distancia de una parada de transporte público.
- Distancia de una sala de emergencia.
- Distancia de un basural.
- Distancia de un club de barrio.

- Grado de precariedad.
- Grado de aglomeración.
- Acceso a la red de agua.
- Acceso a la red de cloacas.
- Acceso a la red de energía.
- Acceso a la red de gas.
- Nivel de basura.
- Calle principal asfaltada.
- Calle perimetral asfaltada.

ALGUNOS RESULTADOS

ACCESO A LA RED DE CLOACAS

Con cloacas



Sin cloacas




ACCESO SEGURO A LA RED DE ENERGÍA ELÉCTRICA

Con acceso formal



Sin acceso formal




ACCESO A LA RED DE GAS

Con acceso

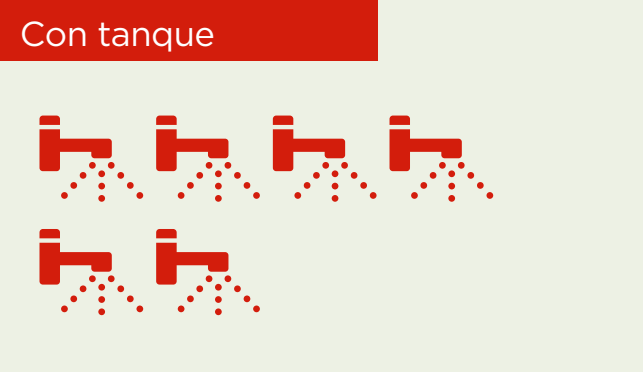
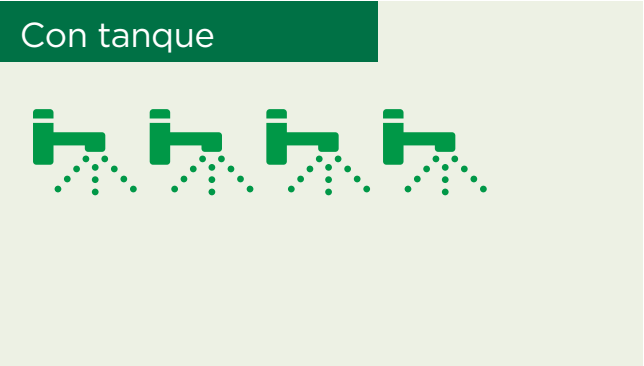


Sin acceso





ALGUNOS RESULTADOS


ACCESO A LA RED DE AGUA
CON TANQUE



CALLE PRINCIPAL
ASFALTADA




ALUMBRADO
PÚBLICO



ALGUNOS RESULTADOS

CALLE PERIMETRAL
ASFALTADA

Asfaltadas



Sin asfalto



BASURA EN LA CALLE

Bajo



Medio

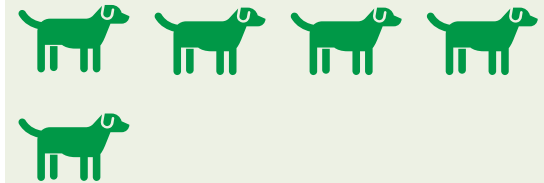


Alto




PERROS EN LA CALLE

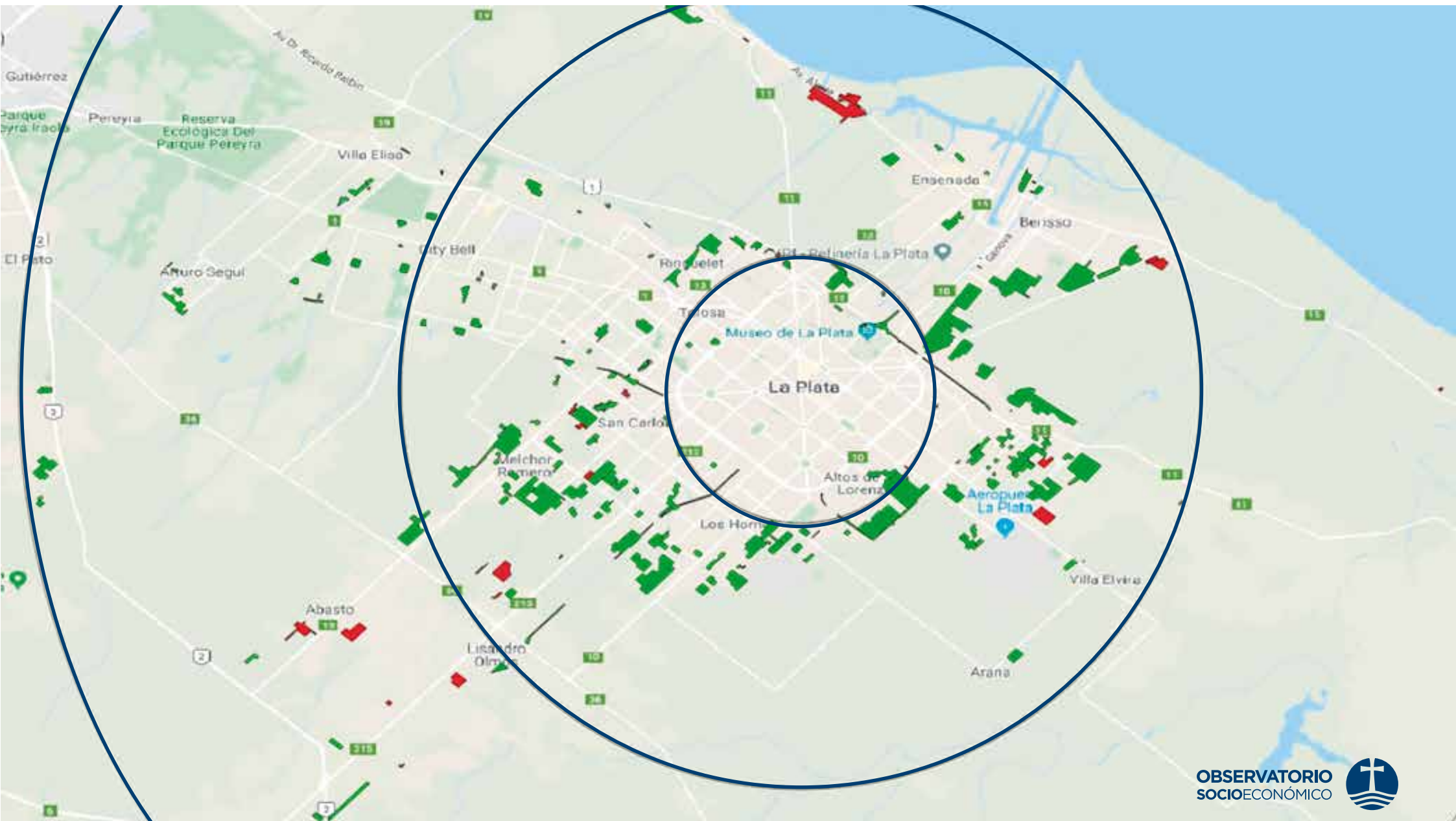
Bajo



Alto

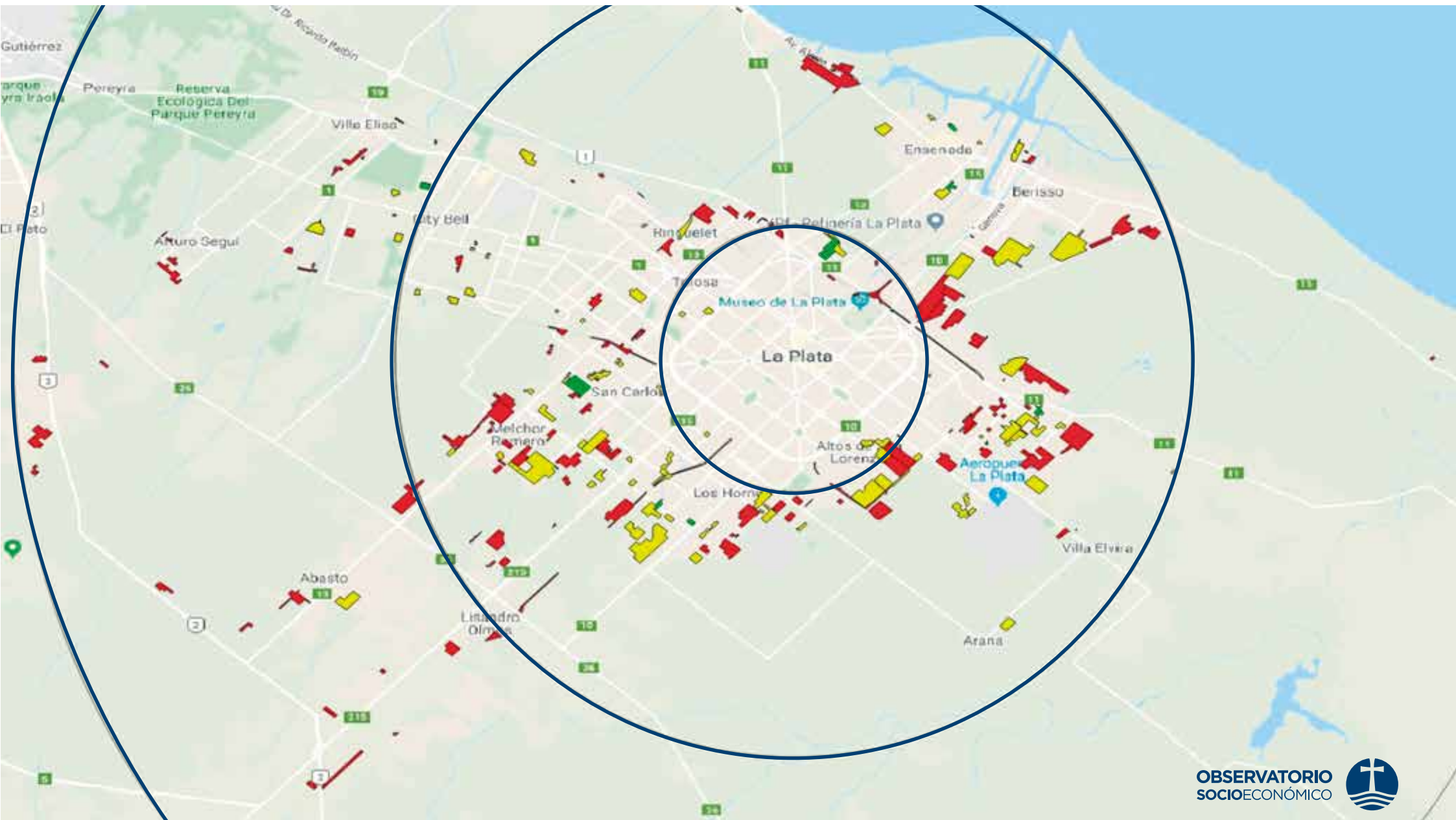


WiFi: bueno y malo




Indicador de Integración y Desarrollo 2019.

6 de cada 10 asentamientos requieren de un alto grado de integración



NECESIDAD DE INTEGRACIÓN



9 de cada 10 asentamientos necesitan **mayor Integración y Desarrollo.**

6 de estos lo necesitan de forma urgente.

Políticas de corto y largo plazo: Tablero de gestión.

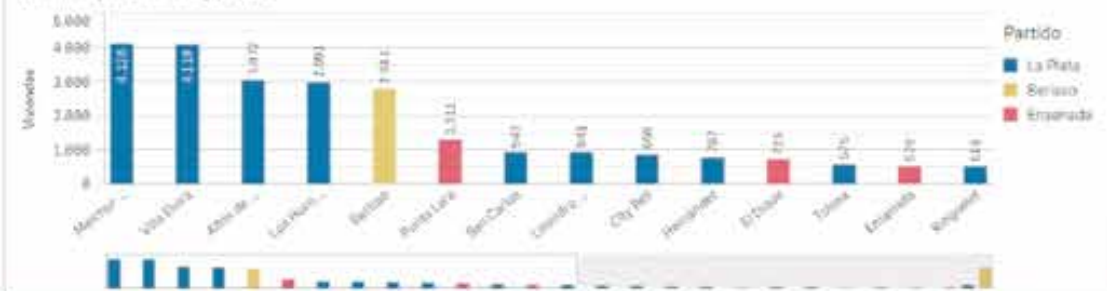
Relevamiento Observatorio UCALP 2018

Cloacas Gas Tratamiento de residuos Energía eléctrica Agua Alumbrado Década

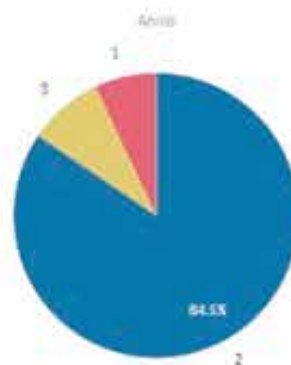
Asentamientos por su densidad de habitantes



Viviendas por localidad y partido



% de viviendas por anillos



Viviendas	Número de asentamientos
29.938	164
Población estimada*	Antigüedad media
119.752	21,85

*Dato obtenido por Censo 2017 en el padrón de viviendas de la Dirección de Estadística y Censos.

Viviendas por anillo, asentamiento, localidad y partido

Partido Q Localidad Q Década Q Anillo Q

164 asentamien... Q

	1	2	3
○ Berisso	268	3881	
○ Ensenada	835	1418	422
○ La Plata	987	17886	2144

Versatilidad: Información clara, relevante y oportuna.



ACCIONES 2019

TALLERES

Realizamos **talleres en parroquias** sobre:

- Cómo potabilizar el agua.
- Manutención de alimentos.
- Cocinar nutritivamente a partir de los bolsones que se dan y fomentar hábitos saludables.

CERCANÍA Y VÍNCULOS

Fuimos a las zonas de la **periferia** como Arturo Seguí, Abasto, Enseñada y los vinculamos con Grupos Solidarios y ONGs para brindar bienes y servicios.

PRÁCTICAS Y CAPACITACIÓN

Fortalecimos e incentivamos a los alumnos y profesionales a que se sumen al Observatorio para trabajar, capacitarse y **estar más cerca** de los que nos necesitan.

REDES E INTERRELACIÓN

Participamos en **14 mesas de trabajo** con observatorios, universidades y ONGs aportando nuestras experiencias y poniéndonos a disposición para dar con urgencia solución a la pobreza.



“NO AMEMOS DE PALABRA
SINO CON OBRAS”.